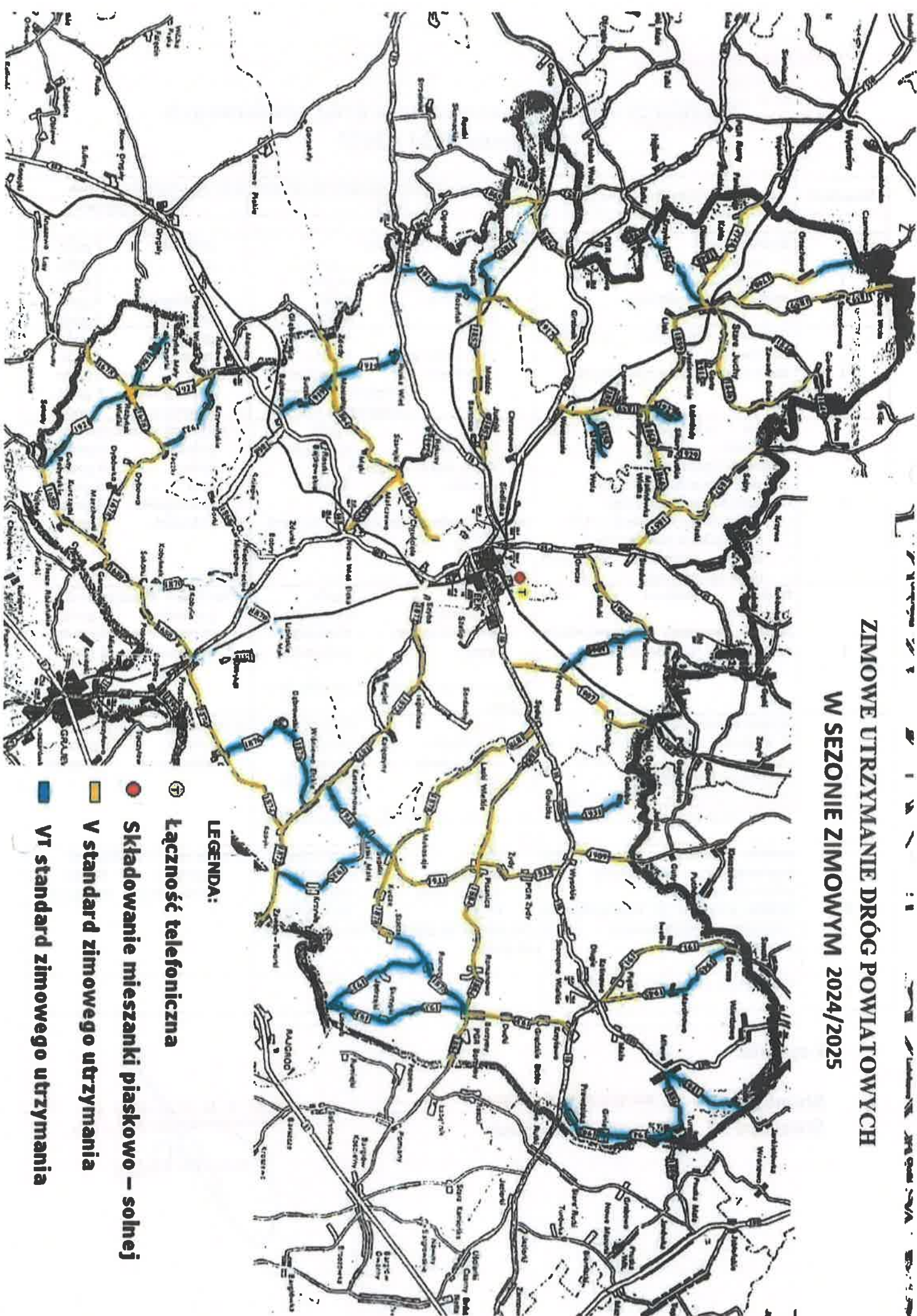






ZIMOWE UTRZYMANIE DRÓG POWIATOWYCH W SEZONIE ZIMOWYM 2024/2025



LEGENDA:

-  Łączność telefoniczna
-  Składowanie mieszanki piaskowo – solnej
-  V standard zimowego utrzymania
-  VT standard zimowego utrzymania

**Uchwała nr 20.94.2024
Zarządu Powiatu Elckiego
z dnia 09 września 2024 r.**

w sprawie: zasad odśnieżania i usuwania gołoledzi w sezonie zimowym 2024/2025 na drogach powiatowych zarządzanych przez Powiatowy Zarząd Dróg w Elku.

Na podstawie art. 19 ust. 1 i ust. 2 pkt 3 ustawy z dnia 21 marca 1985 r. o drogach publicznych (tekst jednolity - Dz. U. z 2024 r. poz. 320) Zarząd Powiatu Elckiego uchwala, co następuje:

§ 1.

Ustala się zasady odśnieżania i usuwania gołoledzi na drogach powiatowych zarządzanych przez Powiatowy Zarząd Dróg w Elku zawarte w załączniku Nr 1 do niniejszej uchwały.

§ 2.

Kwalifikuje się drogi powiatowe do celów zimowego utrzymania zgodnie z załącznikiem Nr 2 do niniejszej uchwały.

§ 3.

Ustala się wykaz dróg powiatowych zaliczonych do poszczególnych standardów zimowego utrzymania zawarty w załączniku Nr 3 do niniejszej uchwały.

§ 4.

Wykonanie uchwały powierza się Dyrektorowi Powiatowego Zarządu Dróg w Elku.

§ 5.

Uchwała wchodzi w życie z dniem podjęcia.

Członek Zarządu

Mariusz Łaskowski

Zastępca Przewodniczącego
ZARZĄDU POWIATU
Małgorzata Kopiczko

Członek Zarządu

Grzegorz Kacperski

PRZEWODNICZĄCY
ZARZĄDU POWIATU

Marek Chojnowski

Członek Zarządu

Andrzej Bezdziński

Standardy zimowego utrzymania dróg powiatowych w sezonie 2024 / 2025

Standard	Opis warunków ruchu na jezdni	Dopuszczalne odstępstwa od standardu po ustaleniu zjawisk	
		śnieg	Śliskość zimowa
1	2	3	4
1	Jezdnia czarna: - sucha - mokra przejezdność całodobowa	Dotyczy jezdni i poboczy - luźny - 2 godz. - błoto pośniegowe - 4 godz. - zajeżdżony - nigdy - zaspasy - nigdy	- gołoledź - 2 godz. - szron - 2 godz. - sadź - 2 godz. - pośniegowa - 4 godz. - lodowica - 4 godz.
2	Jezdnia odśnieżona na całej szerokości. Jezdnia posypana na całej długości	- luźny - 4 godz. - błoto pośniegowe - 6 godz. - zajeżdżony - występuje /cienka warstwa nie utrudniająca ruchu/	- gołoledź - 3 godz. - szron - 3 godz. - sadź - 3 godz. - pośniegowa - 6 godz. - lodowica - 6 godz.
3	Jezdnia odśnieżona na całej szerokości. Jezdnia posypana na: - skrzyżowaniach z drogami - skrzyżowaniach z koleją - odcinkach o pochyleniu > 4 % - przystankach autobusowych - innych miejscach ustalonych przez zarząd drogi	- luźny - 6 godz. - zajeżdżony - występuje - zaspasy, języki śniegowe: lokalnie - 6 godz. utrudnienie dla samochodów osobowych	w miejscach wyznaczonych: - gołoledź - 6 godz. - szron - 6 godz. - sadź - 6 godz. - pośniegowa - 8 godz. - lodowica - 6 godz.
4	Jezdnia odśnieżona na całej szerokości. Jezdnia posypana na odcinkach decydujących o możliwości ruchu	- luźny - 8 godz. - zajeżdżony - występuje - języki śniegowe - występują - zaspasy - do 8 godz. Dopuszcza się przerwy w komunikacji do 8 godz.	w miejscach wyznaczonych: - gołoledź - 8 godz. - szron - 10 godz. - lodowica - 8 godz.
5	Jezdnia odśnieżona, w miejscach zaspas - odśnieżony co najmniej jeden pas ruchu z wykonaniem mijanek. Jezdnia posypana na odcinkach decydujących o możliwości ruchu	- luźny - 16 godz. - zajeżdżony - występuje - nabój śnieżny - występują - zaspasy - do 24 godz. Dopuszcza się przerwy w komunikacji do 24 godz.	w miejscach wyznaczonych: - gołoledź - 8 godz. - pośniegowa - występuje
6	Jezdnia zaśnieżona. Prowadzi się interwencyjne odśnieżanie w zależności od potrzeb. Jezdnie posypane po odśnieżaniu w miejscach wyznaczonych przez Zarząd Dróg	- luźny - występuje, - zajeżdżony - występuje - nabój śnieżny - występują - zaspasy - do 48 godz. Dopuszcza się przerwy w komunikacji do 48 godz.	w miejscach wyznaczonych: - gołoledź - 8 godz. - pośniegowa - występuje
7	Nie podlega zimowemu utrzymaniu	-	-

Legenda:

Standard V



Standard VI



Załącznik Nr 2

Wykaz dróg powiatowych do zimowego utrzymania
w sezonie 2024 / 2025

L.p.	Nr drogi	Nazwa drogi	Kilometraż		Długość odcinka drogi [km]
			Od	Do	
1	1678 N	dr. kraj. nr 58 (Biała Piska) – Dmusy – Różyńsk Wlk. – Taczki – Marchewki <i>[Dmusy – Marchewki]</i>	12+057	24+889	12,832
2	1680 N	dr. kraj. nr 58 – Skarzyn – Sokoły – Jeziorno – Marchewki – Prostki <i>[Sokoły – Jeziorno – Marchewki – Prostki]</i>	15+002	27+982	12,980
3	1714 N	Wydminy – Wężówka - Stare Juchy <i>[Panistruga – Stare Juchy]</i>	5+673	12+138	6,465
4	1740 N	dr. nr 1738 N – Jurkowo Węgorzewskie – Lipowo – Gawliki Wlk. – Stare Juchy <i>[Orzechowo – Stare Juchy]</i>	24+635	28+955	4,320
5	1846 N	<i>[Stare Juchy – Zawady Elckie - Gorkówko]</i>	0+000	9+667	9,667
6	1852 N	Zelki – Skomack Wlk. – Różyńsk – Bartosze – do dr. kraj. nr 16 <i>[Różyńsk – Bartosze – do dr. kraj. nr 16]</i>	10+587	18+886	8,299
7	1854 N	<i>[Skomack Wlk. – dr. woj. nr 656]</i>	0+000	3+778	3,778
8	1857 N	dr. woj. nr 655 – Orłowo – Wronki – Polom – Straduny (dr. kraj. nr 65) <i>[Sajzy – Straduny]</i>	20+500	28+625	8,125
9	1859 N	dr. woj. nr 655 (Pietrasze) – Stare Juchy – Balamutowo – Woszczele <i>[Dobra Wola - Woszczele]</i>	2+178	23+012	20,834
10	1860 N	<i>[Balamutowo – Malinówka – do dr. nr 1857 N]</i>	0+000	5+178	5,178
11	1864 N	Dr. woj. Nr 667 – Monety – Zdedy – Mostolty – Elk <i>[Zdedy – Mostolty – Elk]</i>	5+453	18+492	13,039
12	1865 N	Skomack Wlk. – Ogródek – Klusy (dr. kraj. nr 16) <i>[Skomack Wlk – Ogródek]</i>	0+000	2+228	2,228
13	1872 N	<i>[Elk – Wiśniowo Elckie – Kopijki – gr. woj (Rajgród)]</i>	0+985	19+962	18,977
14	1874 N	<i>[Prostki – Długosze – Kopijki]</i>	0+000	9+633	9,633
15	1878 N	Sędki – Sypitki – Stacze – Borzymy <i>[Sędki – Sypitki – Stacze]</i>	0+000	14+483	14,483
16	1884 N	<i>[dr kraj nr 16 (Sędki) – Pisanica – Borzymy]</i>	0+000	17+651	17,651
17	1905 N	Gąski – Płociczno – Oracze <i>[Płociczno – Oracze]</i>	3+100	8+894	5,794
18	1907 N	dr kraj nr 65 – Zatyki – Kijewo – Chelchy – dr kraj nr 16 <i>[Babki Gąseckie – Chelchy – do dr. kraj. nr 16]</i>	3+500	11+287	7,787
19	1909 N	Wieliczki – Kleszczewo – Wysokie <i>[gr. powiatu – Wysokie]</i>	11+300	14+824	3,524
20	1913 N	Wojnasy – Cimochoy – Dorsze – Kalinowo <i>[Dorsze – Kalinowo]</i>	10+900	19+897	8,997
21	1917 N	<i>[Grabnik – Różyńsk – dr. kraj. Nr 16]</i>	0+000	4+840	4,840
22	1921 N	Krzywińskie – Rożyńsk Wlk. – Guty Rożyńskie – Sokoły – Jeziorno <i>[Rakowo Małe – Rożyńsk Wlk.]</i>	1+993	6+033	4,040
23	1925 N	Rękusy – Nowa Wieś Elcka <i>[Szarejki – Nowa Wieś Elcka]</i>	3+703	7+418	3,715
24	1933 N	Wysokie (dr kraj nr 16) – Pisanica – Sypitki – Wiśniowo Elckie <i>[Wysokie (dr kraj nr 16) – Pisanica – Sypitki]</i>	0+000	9+362	9,362
25	1939 N	Krzyżewo (dr kraj nr 16) – Borzymy – Lisewo <i>[Krzyżewo (dr kraj nr 16) – Borzymy]</i>	0+000	5+282	5,282
26	1945 N	Dorsze – Marcinowo – Kalinowo <i>[Marcinowo – Kalinowo]</i>	3+661	7+212	3,551

L.p.	Nr drogi	Nazwa drogi	Kilometraż		Długość odcinka drogi [km]
			Od	Do	
27	1740 N	dr. nr 1738 N – Jurkowo Węgorzewskie – Lipowo – Gawliki Wlk. – Stare Juchy [Czarnówka – Orzechowo]	22+722	24+635	1,913
28	1852 N	Zelki – Skomack Wlk. – Różyńsk – Bartosze – do dr. kraj. nr 16 [Skomack Wlk. – Różyńsk]	4+629 6+739	5+170 10+587	4,389
29	1858 N	[Od dr. nr 1859 – Królowa Wola]	0+000	0+826	0,826
30	1862 N	[Płociczno – Przykopa]	0+000	4+967	4,967
31	1866 N	[Czyprki – Różyńsk Wlk.]	0+000	3+399	3,399
32	1876 N	[Długosze – Dąbrowskie – Wiśniowo Elckiej]	0+000	7+108	7,108
33	1878 N	Sędki – Sypitki – Stacze – Borzymy [Stacze – Romoty – Borzymy]	14+483	19+732	5,249
34	1886 N	[Milewo – Turowo – gr. woj (Chomontowo)]	0+000	4+144	4,144
35	1917 N	[Grabnik – Różyńsk – dr. kraj. Nr 16] [Różyńsk – dr. kraj. Nr 16]	4+840	9+945	5,105
36	1919 N	[Ruska Wieś – Mostolty – Suczki – Bajtkowo]	0+000	6+789	6,789
37	1921 N	Krzywińskie – Różyńsk Wlk. – Guty Różyńskie – Sokoły – Jeziorno [Różyńsk Wlk. – Guty – Sokoły]	6+033	12+088	6,055
38	1923 N	Rakowo Małe – Krzywińskie – Taczki [Krzywińskie – Taczki]	0+000	5+042	5,042
39	1927 N	[Laśmlady – Balamutowo]	0+000	1+750	1,750
40	1931 N	[Golubie – Golubka (dr kraj nr 16)]	0+000	3+081	3,081
41	1933 N	Wysokie (dr kraj nr 16) – Pisanica – Sypitki – Wiśniowo Elckiej [Sypitki – Wiśniowo Elckiej]	9+362	14+178	4,816
42	1935 N	Laski Małe – Krzywe – dr nr 1872 [Cisy – Krzywe – dr nr 1872]	2+954	6+800	3,846
43	1937 N	[Romoty – Jędrzejki – Lisewo]	0+000	5+524	5,524
44	1939 N	Krzyżewo (dr kraj nr 16) – Borzymy – Lisewo [Borzymy – Lisewo]	5+282	12+656	7,374
45	1941 N	Jankielówka – Zocie – Milewo [Zocie – Milewo]	6+715	11+985	5,270
46	1942 N	Zelki – Stare Krzywe – Stare Juchy [gr. powiatu – Stare Krzywe – Stare Juchy]	1+249 2+080 3+293	1+430 3+006 6+739	4,553
47	1943 N	[dr nr 1886 – Prawdźiska – dr kraj nr 16]	0+000	6+509	6,509
48	1945 N	Dorsze – Marcinowo – Kalinowo [Dorsze – Marcinowo]	0+000	3+661	3,661
Razem odcinków dróg					326,751 km

**Wykaz dróg powiatowych do zimowego utrzymania
w sezonie 2024 / 2025**

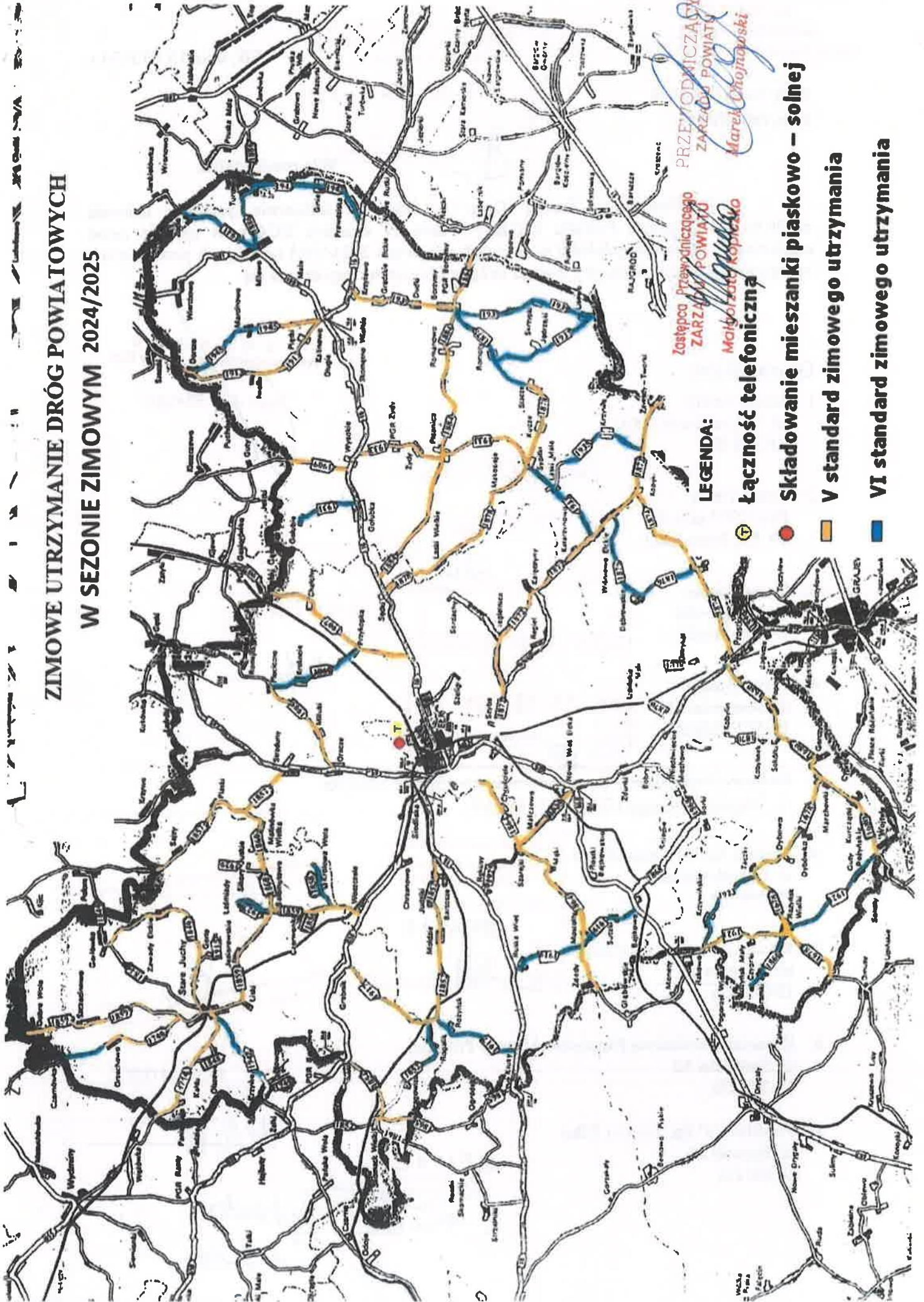
STANDARD V

L.p.	Nr drogi	Nazwa drogi	Kilometraż		Długość odcinka drogi [km]
			Od	Do	
1	1678 N	dr. kraj. nr 58 (Biała Piska) – Dmusy – Różyńsk Wlk. – Taczki – Marchewki <i>[Dmusy – Marchewki]</i>	12+057	24+889	12,832
2	1680 N	dr. kraj. nr 58 – Skarzyn – Sokoly – Jeziorno – Marchewki – Prostki <i>[Sokoly – Jeziorno – Marchewki – Prostki]</i>	15+002	27+982	12,980
3	1714 N	Wydmyny – Wężówka - Stare Juchy <i>[Panistruga – Stare Juchy]</i>	5+673	12+138	6,465
4	1740 N	dr. nr 1738 N – Jurkowo Węgorzewskie – Lipowo – Gawliki Wlk. – Stare Juchy <i>[Orzechowo – Stare Juchy]</i>	24+635	28+955	4,320
5	1846 N	<i>[Stare Juchy – Zawady Elckie. - Górlówko]</i>	0+000	9+667	9,667
6	1852 N	Zelki – Skomack Wlk. – Różyńsk – Bartosze – do dr. kraj. nr 16 <i>[Różyńsk – Bartosze – do dr. kraj. nr 16]</i>	10+587	18+886	8,299
7	1854 N	<i>[Skomack Wlk. – dr. woj. nr 656]</i>	0+000	3+778	3,778
8	1857 N	dr. woj. nr 655 – Orłowo – Wronki – Polom – Straduny (dr. kraj. nr 65) <i>[Sajzy – Straduny]</i>	20+500	28+625	8,125
9	1859 N	dr. woj. nr 655 (Pietrasze) – Stare Juchy – Bałamutowo – Woszczele <i>[Dobra Wola - Woszczele]</i>	2+178	23+012	20,834
10	1860 N	<i>[Bałamutowo – Malinówka – do dr. nr 1857 N]</i>	0+000	5+178	5,178
11	1864 N	Dr. woj. Nr 667 – Monety – Zdedy - Mostolty – Elk <i>[Zdedy – Mostolty – Elk]</i>	5+453	18+492	13,039
12	1865 N	Skomack Wlk. – Ogródek – Klusy (dr. kraj. nr 16) <i>[Skomack Wlk – Ogródek]</i>	0+000	2+228	2,228
13	1872 N	<i>[Elk – Wiśniowo Elckie – Kopijki – gr. woj (Rajgród)]</i>	0+985	19+962	18,977
14	1874 N	<i>[Prostki – Długosze – Kopijki]</i>	0+000	9+633	9,633
15	1878 N	Sędki – Sypitki – Stacze – Borzymy <i>[Sędki – Sypitki – Stacze]</i>	0+000	14+483	14,483
16	1884 N	<i>[dr kraj nr 16 (Sędki) – Pisanica – Borzymy]</i>	0+000	17+651	17,651
17	1905 N	Gąski – Płociczno – Oracze <i>[Płociczno – Oracze]</i>	3+100	8+894	5,794
18	1907 N	dr kraj nr 65 – Zatyki – Kijewo – Chelchy – dr kraj nr 16 <i>[Babki Gąseckie – Chelchy – do dr. kraj. nr 16]</i>	3+500	11+287	7,787
19	1909 N	Wieliczki – Kleszczewo – Wysokie <i>[gr. powiatu – Wysokie]</i>	11+300	14+824	3,524
20	1913 N	Wojnasy – Cimochoy – Dorsze – Kalinowo <i>[Dorsze – Kalinowo]</i>	10+900	19+897	8,997
21	1917 N	<i>[Grabnik – Różyńsk – dr. kraj. Nr 16]</i>	0+000	4+840	4,840
22	1921 N	Krzywińskie – Różyńsk Wlk. – Guty Różyńskie – Sokoly – Jeziorno <i>[Rakowo Małe – Różyńsk Wlk.]</i>	1+993	6+033	4,040
23	1925 N	Rękusy – Nowa Wieś Elcka <i>[Szarejki – Nowa Wieś Elcka]</i>	3+703	7+418	3,715
24	1933 N	Wysokie (dr kraj nr 16) – Pisanica – Sypitki – Wiśniowo Elckie <i>[Wysokie (dr kraj nr 16) – Pisanica – Sypitki]</i>	0+000	9+362	9,362
25	1939 N	Krzyżewo (dr kraj nr 16) – Borzymy – Lisewo <i>[Krzyżewo (dr kraj nr 16) – Borzymy]</i>	0+000	5+282	5,282
26	1945 N	Dorsze – Marcinowo – Kalinowo <i>[Marcinowo – Kalinowo]</i>	3+661	7+212	3,551
Razem - suma długości odcinków dróg w standardzie V					225,381 km





STANDARD VI

L.p.	Nr drogi	Nazwa drogi	Kilometraż		Długość odcinka drogi [km]
			Od	Do	
1	1740N	dr. nr 1738 N – Jurkowo Węgorzewskie – Lipowo – Gawliki Wlk. – Stare Juchy [Czarnówka – Orzechowo]	22+722	24+635	1,913
2	1852N	Zelki – Skomack Wlk. – Różyńsk – Bartosze – do dr. kraj. nr 16 [Skomack Wlk. – Różyńsk]	4+629 6+739	5+170 10+587	4,389
3	1858N	[Od dr. nr 1859 – Królowa Wola]	0+000	0+826	0,826
4	1862N	[Płociczno – Przykopa]	0+000	4+967	4,967
5	1866N	[Czypki – Różyńsk Wlk.]	0+000	3+399	3,399
6	1876N	[Długosze – Dąbrowskie – Wiśniowo Elckie]	0+000	7+108	7,108
7	1878N	Sędki – Sypitki – Stacze – Borzymy [Stacze – Romoty – Borzymy]	14+483	19+732	5,249
8	1886N	[Milewo – Turowo – gr. woj (Chomontowo)]	0+000	4+144	4,144
9	1917N	[Grabnik – Różyńsk – dr. kraj. Nr 16] [Różyńsk – dr. kraj. Nr 16]	4+840	9+945	5,105
10	1919N	[Ruska Wieś – Mostolty – Suczki – Bajtkowo]	0+000	6+789	6,789
11	1921N	Krzywińskie – Różyńsk Wlk. – Guty Różyńskie – Sokoły – Jeziorno [Różyńsk Wlk. – Guty – Sokoły]	6+033	12+088	6,055
12	1923N	Rakowo Małe – Krzywińskie – Taczki [Krzywińskie – Taczki]	0+000	5+042	5,042
13	1927N	[Laśmiady – Balamutowo]	0+000	1+750	1,750
14	1931N	[Golubie – Golubka (dr kraj nr 16)]	0+000	3+081	3,081
15	1933N	Wysokie (dr kraj nr 16) – Pisanica – Sypitki – Wiśniowo Elckie [Sypitki – Wiśniowo Elckie]	9+362	14+178	4,816
16	1935N	Laski Małe – Krzywe – dr nr 1872 [Cisy – Krzywe – dr nr 1872]	2+954	6+800	3,846
17	1937N	[Romoty – Jędrzejki – Lisewo]	0+000	5+524	5,524
18	1939N	Krzyzewo (dr kraj nr 16) – Borzymy – Lisewo [Borzymy – Lisewo]	5+282	12+656	7,374
19	1941N	Jankielówka – Zocie – Milewo [Zocie – Milewo]	6+715	11+985	5,270
20	1942N	Zelki – Stare Krzywe – Stare Juchy [gr. powiatu – Stare Krzywe – Stare Juchy]	1+249 2+080 3+293	1+430 3+006 6+739	4,553
21	1943N	[dr nr 1886 – Prawdziska – dr kraj nr 16]	0+000	6+509	6,509
22	1945N	Dorsze – Marcinowo – Kalinowo [Dorsze – Marcinowo]	0+000	3+661	3,661
Razem - suma długości odcinków dróg w standardzie VI					101,370 km

ZIMOWE UTRZYMANIE DRÓG POWIATOWYCH W SEZONIE ZIMOWYM 2024/2025



LEGENDA:

-  Łączność telefoniczna
-  Składowanie mieszanki piaskowo – solnej
-  V standard zimowego utrzymania
-  VI standard zimowego utrzymania

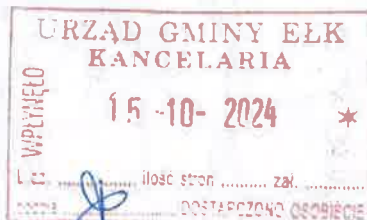
Zastępca Przewodniczący
ZARZĄDZAJĄCY POWIATU
Mojżyszka Kopcińska

PRZEWODNICZĄCY
ZARZĄDZAJĄCY POWIATU
Marek Chojnacki

**Powiatowy Zarząd Dróg
w ELKU**

19-300 Elk, ul. Kolonia 1
tel. 87 621 08 30, fax 87 621 08 31

PZD.2.410.118.2024
L.dz.1661/2024



Elk, dnia 15.10.2024 r.

W/g rozdzielnika

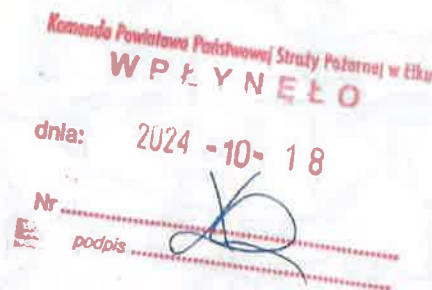
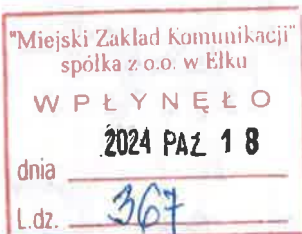



Powiatowy Zarząd Dróg w Elku w załączeniu przesyła uchwałę nr 20.94.2024 Zarządu Powiatu Elckiego z dnia 09 września 2024 r. w sprawie zasad odśnieżania i usuwania gołoledzi w sezonach zimowych 2024/2025 na drogach powiatowych zarządzanych przez Powiatowy Zarząd Dróg w Elku celem zapoznania się.

Do wiadomości:

1. Urząd Gminy
ul. T. Kościuszki 28A
19-300 Elk
2. Urząd Gminy
Plac 500 Lecia 4
19-330 Stare Juchy
3. Urząd Gminy
ul. 1 Maja 44B
19-335 Prostki
4. Urząd Gminy
ul. Mazurska 11
19-314 Kalinowo
5. Podlaska Komunikacja Samochodowa Nova Spółka Akcyjna
ul. Wojska Polskiego 100, 16-400 Suwałki
6. Miejski Zakład Komunikacji
ul. Łukasiewicza 8
19-300 Elk
7. Komenda Powiatowa Policji
ul. Chopina 10
19-300 Elk
8. Komenda Powiatowa Państwowej Straży Pożarnej
ul. Suwalska 50
19-300 Elk
9. "Pro-Medica" Sp. z o.o. w Elku
ul. Baranki 24
19-300 Elk

DYREKTOR
Powiatowego Zarządu Dróg w Elku

mgr Jan Wielgat



DYŻURNY
Komenda Powiatowa Państwowej Straży Pożarnej w Elku

16 Paź 2024
Waldemar...

KIEROWNIK
Działu Ratownictwa Medycznego
i Transportu Sanitarnego
„Pro-Medica” w Elku Sp. z o.o.
Bartus Parzych

18-X-2024